

**ONTWERPER**

Hein van Delft

**OPDRACHTGEVER**Rijksdienst voor de IJsselmeer-  
polders**AANDUIDING VAN LIGGING**Nieuw stadsdeel van Almere-  
Buiten**OPPERVLAKTE**35 ha.; lengte 1900 meter,  
breedte variërend van 120 tot  
300 meter**JAAR ONTWERP**

1980-1988, gefaseerd

**JAAR VAN AANLEG**

1983-1989, gefaseerd

**KOSTEN**

onbekend

Het Polderpark in Almere Buiten verbindt de bossfeer van de oostkant van de stad met het open polderlandschap in het westen. Met de inrichting van het park is getracht de overgang tussen deze verschillende landschappen voelbaar te maken.

Het park bevindt zich in dat deel van Almere Buiten dat het eerst voltooid werd en moest direct als volwaardig park kunnen functioneren. De bij de aanleg van de stad gevolgde procedure maakte dit mogelijk. Vanaf 1980, vier jaar voordat de eerste woningen gereed kwamen, werd een netwerk van groene zones ingeplant.

Almere Buiten zou het karakter van een 'open groene stad' krijgen. De hoofdgroenstructuur kenmerkt zich door langgerekte stroken; ten opzichte van de omliggende wijken moet het groen een continu karakter hebben. De gemiddelde breedte van de bij de 'voorinplant' aangelegde groenzones was 250 meter. Met deze zones als bouwsteen kon men later parken realiseren met voldoende breedte om zelfstandig te kunnen functioneren en waarbij de loopafstanden vanuit de woonbuurten niet te groot zouden worden. Ook zou er voldoende ruimte zijn om voorzieningen als sportvelden in een park op te nemen.

Als hulpmiddel bij de voorinplant werden analyses gemaakt van de verschillende 'sferen' in het landschap rondom de stad: bos, polder en agrarisch landschap. De bij deze sferen behorende landschapskarakteristieken – bos, langgerekte ruimten, bomen in rijen, gras, sloten en de bijbehorende begroeiingssoorten – werden bij de

voorinplant als aanknopingspunten gebruikt.

De hoofdopzet van het park is eenvoudig: een landschappelijk kader van lineaire ruimten met een grote variatie aan invullingen, omgeven door een strakke, heldere begrenzing – de stadsgracht aan de zuidkant en rijen populieren langs de bebouwing aan de noordkant. Er is één doorgaande route door het bijna twee kilometer lange park, een pad langs de stadsgracht. Juist langs deze route is de overgang van bos- naar polderlandschap voelbaar. Aan de parkzijde wisselen de scenes elkaar af, terwijl het decor van de kaarsrechte stadsgracht met de bomenrij aan de overzijde steeds hetzelfde blijft.

Van oost naar west heeft het park aanvankelijk de vorm van de relatief smalle strook. Hier heeft onmiddellijk de confrontatie tussen bos en polder plaats. Langs de noordrand dringt een strook bos het park binnen, geflankeerd door laagliggende gras- en rietlanden. Na enige tijd neemt het bos in omvang toe; het omvat nu het park in de volle breedte. Nog iets later, in het centrumgebied van de stad, straalt ook het park een meer stedelijke sfeer uit. Voorzieningen als een buurthuis, een school, sportcomplexen en volkstuinen worden afgewisseld door enkele grasvelden. Meer naar het westen toe verbreedt de parkstrook zich abrupt tot een weids polderlandschap. Aan oost- en noordzijde wordt het omgeven door een vierdubbele rij populieren die scherp contrasteert met de laagblijvende begroeiing van dit deel van het park en daarmee de openheid ervan accentueert. Een voetbalcomplex begrenst het park aan de westelijke rand.

Een net van paden leidt de bezoeker vanaf de doorgaande route en vanuit de woonwijken het park binnen. Het meest oostelijke deel van het park biedt op een kleine oppervlakte veel afwisseling. Een strakke bosstrook contrasteert scherp tegen een waterrijk landschap van grienden, gras- en rietlanden, met wilgen langs dijkjes en hoger liggende veldjes. Vanaf een plateau langs de hoger liggende bosrand heeft men een prachtig uitzicht over dit 'laagtlandschap'.

Waar het bos breder wordt is het toegankelijk via een formeel aangelegd padennet; onderweg treft men verrassingen aan als een ronde open plek en een carré met een pergola.

Het open polderlandschap aan de westkant is in het midden 'verdicht' met een meer besloten gebied. Het strakke raamwerk van sloten en houtwallen wordt hier omgeven door struwelen; de bezoeker kan dit gebied op avontuurlijke wijze doorkruisen via een net van diagonaal en slingerend lopende paden.

Het centrum wordt gevormd door een formeel element, een in een ring liggend dijklichaam, eveneens van struweel voorzien. Dit 'verdichte' gebied wordt omgeven door grasvelden en een aantal voorzieningen die binnen de sfeer van een open polderlandschap passen: schoolwerktuinen, speel- en trapveldjes.

# Polderpark

**OPGENOMEN VOORZIENINGEN**

Grasvelden, laagte-vegetatiegebied, struwelengebied, aanlegplaats, visplaatsen, voetbal, tennis, volkstuinen, schoolwerktuinen, dierenweide, speelobjecten, sporthal, scholengemeenschap, buurthuis, basisschool.

**KARAKTERISTIEK**

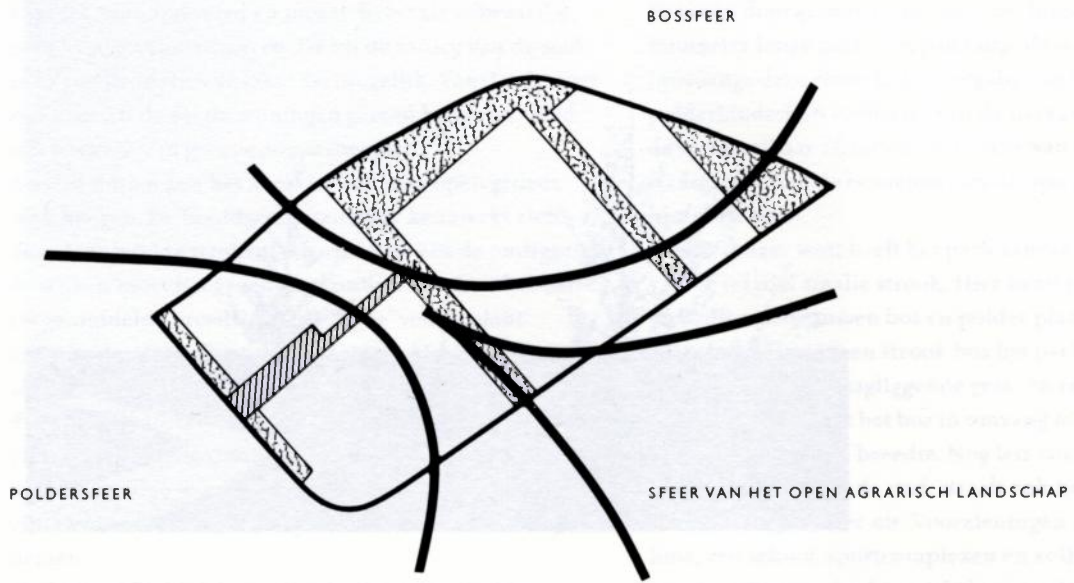
Door de contrasten tussen open polderlandschap, waterrijk laagte-vegetatiegebied en bos wordt het landschap dat de stad omgeeft daarbinnen ervaarbaar gemaakt.



Centraal in het open middendeel ligt een besloten en avontuurlijk struwelengebied, ingebed in het raamwerk van sloten en houtwallen.



De twee kilometer lange stadsgracht aan de zuidzijde van het park zal samen met de populierenrijen langs de bebouwingsrand een lijst om het park vormen.

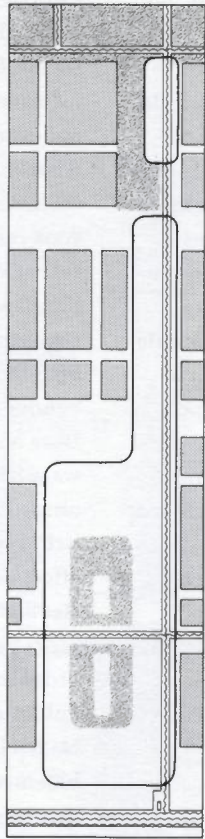
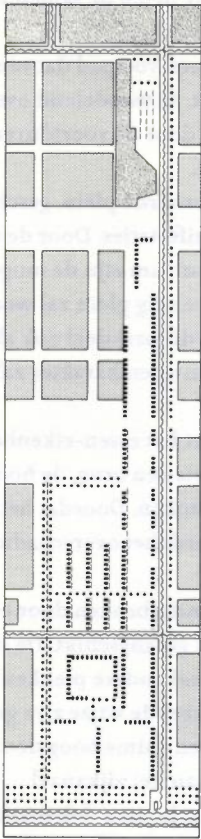


ALMERE BUITEN, DE VERDELING VAN DE GROENSTRUCTUUR IN VERSCHILLENDE SFEERGEBIEDEN.






 POLDERPARK



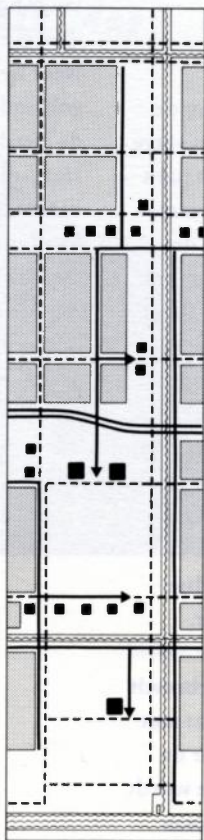
Aan de oostzijde grenst het Polderpark aan het bossfeergebied van Almere Buiten. Deze confrontatie is uitgewerkt door middel van op verschillende niveau's gelegen bos, griend, grasland, rietland en water.




GERAAMTE

-  BOMENRIJEN
-  HOUTWAL
-  BOS
-  WATER
-  SLOOT

OPEN RUIJTE



HOOFDVERBINDINGEN EN VESTINGEN

-  AUTO
-  FIETS

